

12 Historic Rally

Rajd turystyczny

Dobrzeń Wielki, 13-07-2024r

Program:

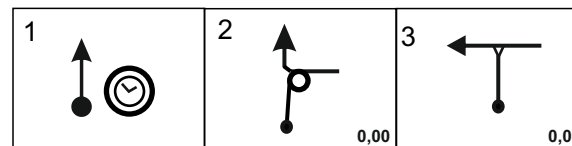
- 11:30 - 12:20 zapisy załóg
- 12:30 publikacja listy startowej
- 12:45 odprawa zawodników
- 13:00 start 1 załogi
- 15:45 meta 1 załogi
- 17:00 ogłoszenie wyników nieoficjalnych
- 17:30 ogłoszenie wyników rozdanie nagród

wizy (PKP-y):

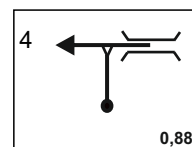
Punkty
Kontroli
Przejazdu

- tablice organizatora wpisać nr z tablicy
- znaki STOP wpisać **ST**
- tablice początku miejscowości wpisać 2 pierwsze litery nazwy miejscowości np. Brynica wpisać **BR**
- znaki ograniczenia prędkości (stojące po prawej stronie), do karty drogowej należy wpisać ograniczenie prędkości np.: **40**


Jak czytać książkę drogową - itinerer




po przejechaniu **0,08 km** (80m) od początku trasy (0,00) **skręć w lewo**



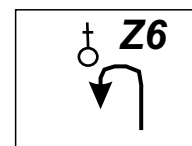
po przejechaniu **0,88 km** (880m) od początku trasy (0,00) **skręć w lewo**



po przejechaniu **4,50 km** (4 500m) od początku trasy (0,00) napotkasz skrzyżowanie z ruchem okrężnym, **wyjedź 2 zjazdem**



przed znakiem droga `ślepa` **skręć w lewo**



dojechałeś do miejsca gdzie jest zadanie turystyczne **Z6**, odpowiedź wpisz do karty drogowej **Turystyka** następnie **zawróć** i jedź dalej

Znaki stosowane w itinererze (książce drogowej)



PUNKT KONTROLI CZASU



TABLICA, ZNAK DROGOWY



KSZTAŁTY SKRZYŻOWAŃ